

« Quand la montagne vous a pris le cœur, tout vient d'elle et tout vous y ramène »

## La cabane d'ARRIOUTORT

Altitude : 1.564 m.  
Départ : Parking à la fin de la route goudronnée menant à la maison familiale.  
Dénivelé : 1.050 m. en cumulé.  
Horaire : 4 heures de montée – 7 heures au total.  
Période : Toutes périodes hors neige.  
Niveau : Pour tous randonneurs entraînés.  
Carte : IGN TOP 25 «Laruns Gourette» n° 1546 ET.

**Accès** : De Lourdes se rendre à Lestelle Betharram par la D 937. 3 kms après ce village prendre à droite la D 35 jusqu'à Louvie Juzon et ensuite la D 934 direction le Pourtalet par Laruns. Dans ce village passer sur la place principale puis se rendre au centre des impôts et continuer une route goudronnée étroite jusqu'à son terminus. Les propriétaires de véhicule tous terrains peuvent continuer quelques kilomètres sur une piste forestière carrossable.

**Itinéraire** : Du lieu de stationnement prendre la route forestière carrossable qui démarre et serpente dans la forêt. Au premier croisement indiquant le « tour de la vallée d'Ossau – Bilhères prendre la route forestière de gauche et poursuivre sa progression en passant entre des granges d'Espouey, certaines aménagées, d'autres en exploitation ou encore d'autres en partie détruites. L'on passe près de la cascade de Séris. Au panneau indiquant « route forestière d'Arrioutort » continuer à gauche toujours en montant dans les bois, mais à présent plus de granges. La route forestière se termine à 200 m. de la cabane d'Arrioutort sur un plateau au pied du col de Besse et du pic de la Gentiane.

**Retour** : Retour par le même chemin.


**Variante** : On peut aller au lac du Montagnon en passant par le col de la Taillandière par un parcours assez fatigant.

**Observations** : Randonnée sans difficultés particulières. Le parcours dans les bois est une route forestière où il est impossible de se perdre même par temps de brume.

**Coup de cœur** : Une randonnée sous les bois très agréable et avec un peu de chance vous pourrez prendre contact avec un berger s'occupant d'un très grand troupeau de moutons et chèvres au niveau de la cabane d'Arrioutort qui dispense une agréable musique de sonnailles.

Quelques vues du 20 Septembre 2007

La cabane d'Arrioutort




Plateau d'Arrioutort



Cascade de Séris




Laruns



Crêtes de Barthèque




Cabane d'Arrioutort




Crêtes derrière Arrioutort



Route forestière



Vue sur la vallée



Lasnières