 <p>Jean-Claude PENAUD</p>	<h2>Les Randonnées de Jean-Claude</h2> <p>Jean-Claude PENAUD - "Le Refuge" 3 rue de Biscaye 65100 LOURDES Tél.: 05 62 94 86 11 - E-mail : jc.penaud@free.fr</p>
---	--

« Quand la montagne vous a pris le cœur, tout vient d'elle et tout vous y ramène »

Les crêtes du lac de Bassias

Altitude : 2.283m.
Départ : Parking du col de la Moulata
Dénivelé : 650 m.
Horaire : 3 h. à l'aller - 5 h 30 au total
Période : Toutes périodes hors neige.
Niveau : Pour tous randonneurs entraînés.
Carte : IGN TOP 25 «*Lourdes Argelès Gazost* » n° 1647 ET.

Accès : De Lourdes prendre l'ancienne route d'Argelès en passant par Ayros-Arbouix puis se diriger vers la station de ski du Hautacam. Arrivé au parking situé en dessous du bar le tramassel prendre la piste goudronnée au départ puis devenant piste forestière caillouteuse mais carrossable jusqu'au parking du col de Moulata .

Itinéraire : Du lieu de stationnement prendre le sentier qui part plein est vers le lac d'Isaby. A la première patte d'oie prendre le sentier du haut celui du bas menant au lac d'Isaby. Continuer sur ce sentier qui passe en dessous d'un abreuvoir pour le bétail puis de la cabane des chasseurs pour arriver à un col qui précède un petit ressaut. Le gravir et arriver à un autre col puis presque horizontalement à flanc de montagne toujours plein est pour atteindre le lac de Bassias et ses abris de pierres en ruine. Contourner le lac par sa rive droite franchir un ressaut qui mène à un replat et de là obliquer sud. Monter jusqu'à un col bien visible et tourner plein nord pour arriver au point culminant non nommé à 2 283 m.

Retour : Par le même chemin.

Variante : Dans le secteur du Hautacam l'on peut aller aux lacs d'Isaby et Dets Plagnous voir même d'Ourec.


Observations : Randonnée assez facile un peu montante dans sa phase terminale à ne pratiquer que par beau temps et sans brouillard.

Toponymie : Le lac de Bassias se nomme également lac de Couy Sèque

Coup de cœur : La montée sur cette crête est une variante qui permet de voir le lac d'un point élevé et de voir le soum de Lascours avec son immense cairn sous un angle rare.

Quelques vues du 26 Juin 2005


Les crêtes du lac de BASSIAS



Sentier de Bassias



Lac d'Isaby




Vallon d'Isaby



Lac de Bassias




Cairns vers Bassias



Pic de Bizourtère



Lac d'Ourec



Sommet de la crête



Ruines à Bassias