

« Quand la montagne vous a pris le cœur, tout vient d'elle et tout vous y ramène »

Le lac, le col et le pic de LA BERNATOIRE

Altitude : 2.516 m.
Départ : Départ depuis l'espugue de Millas
Dénivelé : 880 m. en cumulé
Horaire : 3 h aller - 5 h30 au total
Période : Toutes périodes hors neige.
Niveau : Pour tous randonneurs entraînés habitués à la montagne.
Carte : IGN TOP 25 «Gavarnie Luz Saint Sauveur » n° 1748 OT

Accès : De Lourdes se diriger vers Luz Saint Sauveur en empruntant la double voie. Au rond point en amont de Pierrefitte Nestalas passer les gorges de Luz. A Luz prendre la direction de Gavarnie par la D 921. A l'entrée de Gavarnie se diriger vers le col de Boucharo et à la première patte d'oie continuer direction la vallée d'Ossoue par D 128. 100 m. après la cabane de Millas descendre à gauche sur l'espugue de Millas et se garer au bas de la descente.

Itinéraire : Du lieu de stationnement accéder à un sentier qui monte rive droite du ruisseau de la Canau et se dirige toujours rive droite du ruisseau vers la cabane de Lourdes. Laisser cette cabane à main droite et continuer sur le sentier qui monte tranquillement dans la vallée de Lourdes rive gauche du ruisseau de Lourdes. Le sentier est bien marqué et monte à présent plus sèchement. On arrive en premier au col de La Bernatoire qui surplombe le lac du même nom. Au col prendre à droite le sentier qui monte raide en direction du pic de La Bernatoire. Le sommet très rocheux est marqué par deux cairns.

Retour : Par le même chemin.


Variante : Après la cabane de Lourdes dans la vallée du même nom au premier ruisseau qui se jette rive gauche dans le ruisseau de Lourdes, l'on peut suivre une sente cairnée qui mène au lac de Cardal.

Observations : Ce lac est le passage de la transhumance des vaches espagnoles qui viennent passer les étés dans les estives de la vallée d'Ossoue et cela donne lieu à une fête qui commémore le traité de Bayonne passé entre les bergers français et espagnoles

Coup de cœur : Ce lac encaissé au pied du col de La Bernatoire est un ravissement et la montée au pic donne une autre dimension à la randonnée avec une superbe vue sur les Pyrénées tant françaises qu'espagnoles. Le premier cairn sommital donne l'impression de la présence d'un indien comme le montre la photo.

Quelques vues du 14 Octobre 2.007


Le lac, le col et le pic de La Bernatoire



Première neige au pic de La Bernatoire




Bargas vallée de Lourdes



Arrivée à la cabane de Lourdes



Premier cairn sommital




Lac de Labernatoire



Arrivée au col de La Bernatoire



Cairn du col de La Bernatoire



La vallée de Lourdes



Second cairn sommital