 Jean-Claude PENAUD	<h2>Les Randonnées de Jean-Claude</h2> <p>Jean-Claude PENAUD - "Le Refuge" 3 rue de Biscaye 65100 LOURDES Tél.: 05 62 94 86 11 - E-mail : jc.penaud@free.fr</p>
---	--

« Quand la montagne vous a pris le cœur, tout vient d'elle et tout vous y ramène »

Le pic de BAZES

Altitude : 1.804 m.
Départ : Départ depuis le parking du col de la Couraduque.
Dénivelé : 350 m. en cumulé
Horaire : 1h45 à l'aller – 3 h. au total
Période : Toutes périodes hors neige.
Niveau : Pour tous randonneurs.
Carte : IGN TOP 25 « Lourdes Argelès Gazost » n° 1647 ET

Accès : De Lourdes prendre la double voie direction Argelès Gazost et au nouveau rond-point prendre la direction du col de l'aubisque. Arrivé à Aucun, prendre à droite à la sortie du village la route goudronnée qui monte au col de la Couraduque.

Itinéraire : Du lieu de stationnement prendre la piste de ski de fond qui démarre à droite du centre de secours et monte directement au col de la Serre (il faut laisser les pistes de droite qui montent depuis le centre de secours et prendre la plus à gauche des trois). Au col de la Serre suivre une piste de ski de fond qui descend légèrement et se dirige vers une cabane jaune de la fontaine de Marioulète. Se diriger vers le col de Bazès bien visible derrière cette cabane. Au col se diriger à droite sur une pente herbeuse qui rejoint un sentier empierré. Le sentier, au bout de quelques mètres, devient un sentier de terre et cailloux très glissant par temps humide. Le sentier monte plein ouest et mène au sommet après avoir laissé à droite une antécime.

Retour : Par le même chemin.

Variante : Du col de Bazès l'on peut rejoindre le col du Soulor par les pistes de ski de fond. Du col de la Couraduque l'on peut faire le souf de la Péne.

Observations : Par temps clair il n'y a aucune difficulté à faire ce parcours, si ce n'est la dernière montée assez ardue et glissante par temps humide.


Coup de cœur : Cette montée, si près de Lourdes, permet un 360° superbe, avec vue sur la plaine et la chaîne des Pyrénées et il est très fréquent de pouvoir observer des isards et des vautours.

Quelques vues du 13 Octobre 2006

Le pic de Bazès




Borne sommitale



Cairn sommital



Le Bergons




Première neige sur la chaîne



Les crêtes du Pibeste



Pic de l'Estibète



Dernière montée



Crêtes du pic de Bazès



Le val d'Azun