 Jean-Claude PENAUD	<h2>Les Randonnées de Jean-Claude</h2> <p>Jean-Claude PENAUD - "Le Refuge" 3 rue de Biscaye 65100 LOURDES Tél.: 05 62 94 86 11 - E-mail : jc.penaud@free.fr</p>
---	--

« Quand la montagne vous a pris le cœur, tout vient d'elle et tout vous y ramène »

Le pic de l'ESTIBETE

Altitude : 1.851 m.
Départ : Départ depuis le parking du col des Spandelles
Dénivelé : 515 m. en cumulé
Horaire : 1 h 50 aller - 3 h 10 au total
Période : Toutes périodes hors neige.
Niveau : Pour tous randonneurs entraînés habitués à la montagne.
Carte : IGN TOP 25 « Lourdes Argelès-Gazost » n° 1647 ET

Accès : De Lourdes se diriger vers Argelès Gazost par la RN 21 puis à la sortie d'Agos Vidalos prendre à droite la D102 direction Ouzous. Continuer jusqu'à Salles et là face à l'école prendre la route goudronnée étroite qui mène dans le Bergons. Arrivé à une barrière à bétail tourner à gauche sur une piste terreuse qui permet de rejoindre la route venant d'Argelès-Gazost, tourner à droite et la suivre jusqu'au col des Spandelles avec son lieu de stationnement.

Itinéraire : Du lieu de stationnement se diriger nord-est dans la forêt sur un sentier pas très bien marqué au début qui devient bien marqué au bout de quelques dizaines de mètres. Passer sous le roc de Manoula, laissé à gauche et rejoindre le col d'Ansan bien échancré. Un panneau de l'autre côté du col indique la direction à prendre pour le Pic de l'Estibète. Suivre ce sentier qui monte en écharpe, à travers de gros rochers, puis plus raide jusqu'à un petit col sur un éperon à 1.580 m. Continuer à monter sur ce sentier, des fois pas bien visible, qui amène à la crête entre le soum d'Arrouy et le pic de l'Estibète. Suivre à gauche le sentier qui mène au sommet avec un petit passage sur rocher à la fin, sans aucune difficulté.

Retour : Par le même chemin.


Variante : A partir du pic de l'Estibète l'on peut revenir en faisant le tour du cirque et le soum de Granquet.

Observations : Le cheminement se perd de temps en temps sans marquage spécifique mais avec un peu d'attention l'on arrive au sommet sans difficultés par temps clair.

Coup de cœur : De ce sommet l'on a une vue magnifique sur la chaîne depuis le pic du Midi de Bigorre jusqu'au pic d'Anie et au col d'Aubisque ainsi qu'une vue superbe sur la plaine. 360 ° difficile à égaler.

Quelques vues du 8 Novembre 2.007


Le pic de l'Estibète



Petit col dans l'éperon




Col d'Ansan



Sortie du bois avant le col d'Ansan



Cirque sous le sommet



Soum d'Arrouy




Eperon rocheux sur le parcours



Cairn sommital



Cirque sous le soum de Granquet



Vue sur la chaîne