 Jean-Claude PENAUD	<h1>Les Randonnées de Jean-Claude</h1> <p>Jean-Claude PENAUD - "Le Refuge" 3 rue de Biscaye 65100 LOURDES Tél.: 05 62 94 86 11 - E-mail : jc.penaud@free.fr</p>
---	--

« Quand la montagne vous a pris le cœur, tout vient d'elle et tout vous y ramène »

Le refuge PACKE

Altitude : 2.509 m.
Départ : Départ depuis le pont de Budéraous dans la vallée de l'Yse.
Dénivelé : 1.525 m. en cumulé
Horaire : 4h15 à l'aller - 7h30 au total
Période : Toutes périodes hors neige.
Niveau : Pour tous randonneurs entraînés.
Carte : IGN TOP 25 « Gavarnie Luz Saint Sauveur » n° 1748 OT

Accès : De Lourdes emprunter la double voie direction Argelès-Gazost, puis Pierrefitte Nestalas. Au rond point en amont de Pierrefitte se diriger vers Luz Saint Sauveur par les gorges de Pierrefitte. A Luz prendre la direction de Barèges et juste après le groupe scolaire prendre la route à droite direction Villenave Les Astès. 1 km après Les Astès la route goudronnée se transforme en piste forestière carrossable qui amène à un carrefour après 6,6 kms. Laisser la piste de droite et continuer tout droit pendant environ 1,2 km et se garer à proximité du pont de Buderaous.

Itinéraire : Du lieu de stationnement prendre la large piste qui monte dans les herbages direction nord ouest. La piste tourne sud est au bout de quelques centaines de mètres et amène à la cabane de Peyrahitte en passant près de celle du Pla Grand. Puis emprunter un sentier bien indiqué par panneau qui mène au col de Pierrefitte, après avoir laissé à droite le sentier qui monte vers le lac de Maucapéra, le tout indiqué par panneaux jaunes. Au col continuer sur le sentier en descendant vers le lac du Rabiet, bien visible, que l'on contourne par sa rive droite. Après avoir dépassé le lac de Rabiet, à la côte 2.199, juste avant le lac de Couyéla det mey, filer nord est vers le refuge Packe, comme le précise un panneau jaune mentionnant refuge Packe 45 m. en passant au col de Rabiet.

Retour : Le retour se fait par le même chemin.

Variante : Le retour peut se faire par le refuge de la Glère, mais cela nécessite deux véhicules. La montée plus rapide et moins longue peut également se faire par le refuge de la Glère au dessus de Barèges, après le Lienz.

Observations : IL ne faut pas perdre de vue que le retour nécessite une remontée au col de Pierrefitte, de trois quarts d'heure, assez fatigante.

Coup de cœur : Tout au long du parcours vous pourrez jouer à cache-cache avec les marmottes qui, pour certaines d'entre elles, ne sont pas trop farouches. La flore, en cette saison, est très riche et variée.

Quelques vues du 9 juillet 2006


Le refuge Packe



Cabane du lac du Rabiet



Vers le lac de Couyéla det mey




Arrivée au col de Pierrefitte



Au fond le cirque dets lits



Lac de Rabiet vu du refuge




Lac du Pourtet



Bouquet de fleurs



Refuge Packe



Le pic long