 Jean-Claude Penaud	<h2>Les Randonnées de Jean-Claude</h2> <p>Jean-Claude PENAUD - "Le Refuge" 3 rue de Biscaye 65100 LOURDES Tél.: 05 62 94 86 11 - E-mail : jc.penaud@free.fr</p>
---	--

« Quand la montagne vous a pris le cœur, tout vient d'elle et tout vous y ramène »

Le soum de LASCOURS

Altitude : 2.485 m.
Départ : Départ depuis le parking de la Moulata au Hautacam.
Dénivelé : 950 m. en cumulé
Horaire : 3h30 aller - 6 h. au total
Période : Toutes périodes hors neige.
Niveau : Pour tous randonneurs entraînés habitués à la montagne.
Carte : IGN TOP 25 « Loures Argelès Gazost » n° 1647 ET

Accès : De Lourdes se rendre au Hautacam par la double voie où l'ancienne route. Arrivé au col de Tramassel continuer la route d'abord goudronnée puis devenant piste empierrée jusqu'au parking de la Moulata au pied du pic de Naouit

Itinéraire : Du lieu de stationnement prendre le sentier qui démarre en direction du lac d'Isaby. Arrivé au-dessus du lac, passer devant la cabane des pêcheurs et continuer sur le sentier qui passe au lac d'Ets Plagnous. De ce lac continuer la montée en direction de la Grande Estibère. A ce niveau laisser la cabane à droite et filer S-E vers le soum de Lascours dont on aperçoit le cairn sommital au loin. Suivre le sentier bien tracé qui passe par des replats herbeux et des raillères importantes. Bien suivre le chemin cairné qui mène à l'arête sommitale et finir d'arriver au sommet du Soum de Lascours

Retour : Retour par le même chemin.

Variante : Au niveau de la cabane de la Grande Estibère l'on peut aller au Soum Arrouy ou au pic du Leviste.

Observations : Dans la dernière montée il faut absolument suivre le chemin cairné de gauche pour ne pas se mettre sur un parcours assez aérien.


Coup de cœur : Du cairn sommital (2 m. de hauteur) l'on a une vue depuis le pic du Midi de Bigorre jusqu'au Pibeste en passant par la chaîne du cirque de Gavarnie.

Quelques vues du 2 Septembre 2.007

Le soum de Lascours



Fiche sommitale




Lac d'Isaby



Montagne du Hautacam fleurie



Col de Bareilles




Départ de la descente en escalade



Lac de Bassias



Falaises sous le sommet



Parois voisines du Soum de Lascours



Cairn sommital