

« Quand la montagne vous a pris le cœur, tout vient d'elle et tout vous y ramène »

## Les cols des MULETS et d'ARRATILLE

Altitude : 2.591 m. et 2.528 m.  
Départ : Départ depuis le parking payant du pont d'Espagne.  
Dénivelé : 1.445 m. en cumulé  
Horaire : 9h45 au total  
Période : Toutes périodes hors neige.  
Niveau : Pour tous randonneurs entraînés.  
Carte : IGN TOP 25 « Vignemale Ossau Arrens Cauterets » n° 1647 OT

**Accès** : De Lourdes emprunter la double voie direction Argelès-Gazost, puis Pierrefitte Nestalas. Au rond point en amont de Pierrefitte se diriger vers Cauterets par la D 920. Après Cauterets monter au Pont d'Espagne et se garer sur la parking payant aménagé là.

**Itinéraire** : Du lieu de stationnement prendre le large chemin goudronné qui monte au Pont d'Espagne et son auberge. Avant le pont prendre le sentier de gauche pour monter au lac de Gaube. Arrivé au lac de Gaube, le contourner par sa rive gauche et passer devant la cabane du Pinet et la cascade d'Esplumouse. Après un passage sur un pont l'on arrive au large bassin des Petites Oulettes de Gaube et plus loin au refuge des Oulettes de Gaube. Du refuge prendre à droite le sentier balisé du col des Mulets qui passe par l'aire de bivouac au pied du Vignemale. Au col se diriger vers le col d'Arratille par un sentier bien visible presque à l'horizontale dans les pentes caillouteuses du Rio de Ara. Arrivé au col descendre par la rive droite du lac du col d'Arratille pour rejoindre par un sentier bien balisé le lac d'Arratille. Du lac descendre sur un sentier qui longe le gave d'Arratille pour arriver au Pla de la Gole au niveau d'un bargas à 10 m. du refuge Wallon. Continuer la descente par le large sentier qui redescend jusqu'au parking du Pont d'Espagne en passant par le pont de l'Estalounque, le plateau du Cayan et le plateau du Clot.

**Retour** : Ceci est un circuit.

**Variante** : Le circuit se suffit à lui-même dans une journée pour ne pas essayer une autre variante. Si l'on reste plusieurs jours dans un refuge ou autre il y a une multitude de randonnées offertes ; (Grande Fache-Pic d'Arraillé-Vignemale etc..)

**Observations** : Le dénivelé de 1.450 m se fait par plusieurs montées et descentes qui sont assez fatigantes surtout la montée au col des Mulets et le retour après le Pla de la Gole est assez fastidieux et long.

**Coup de cœur** : Tout le long du chemin vous pourrez observer beaucoup d'isards qui ne sont pas trop farouches et des marmottes toujours aussi curieuses.

Quelques vues du 18 juillet 2006


Les cols des Mulets et d'Arratille



**Pont de la cabane du Pinet**



**L'émeraude du lac de Gaube**




**Le lac de Gaube**



**Val du Rio Ara**



**Le refuge des Oulettes de Gaube**




**Au fond le Vignemale**



**L'ex résidence du Comte Russell**



**Le lac d'Arratille**



**Le lac du col d'Arratille**