 Jean-Claude PENAUD	<h2>Les Randonnées de Jean-Claude</h2> <p>Jean-Claude PENAUD - "Le Refuge" 3 rue de Biscaye 65100 LOURDES Tél.: 05 62 94 86 11 - E-mail : jc.penaud@free.fr</p>
---	--

« Quand la montagne vous a pris le cœur, tout vient d'elle et tout vous y ramène »

Les crêtes du PIBESTE

Altitude : 1.459 m.
Départ : Départ depuis le parking du Cap de la Serre
Dénivelé : 756 m.
Horaire : 7 h. au total
Période : Toutes périodes hors neige.
Niveau : Pour tous randonneurs confirmés.
Carte : IGN TOP 25 « Lourdes Argelès-Gazost » n° 1647 ET

Accès : De Lourdes emprunter la D13 qui passe par l'entrée du bois de Lourdes. Arrivé à Ségus, à la patte d'oie, prendre à droite une petite route montante qui mène au parking aménagé au Cap de la Serre tout près d'un abreuvoir et d'un calvaire.

Itinéraire : Du lieu de stationnement prendre la piste large plein Sud balisée par panneaux indiquant le chemin pour monter au Pibeste. Arrivé au col de Mail d'Arreau, toujours plein Sud suivre un sentier dans les bois, bien balisé, qui finit au Pibeste. De là partir plein Ouest sur un large chemin horizontal se transformant petit à petit en sentier balisé de cairns et qui mène à Pène de Souquete. A partir de là plus de chemin ni sentier, il faut rester tout le temps toutes crêtes et sur le fil de l'arête rejoindre la brèche du Prat Du Rey que l'on contourne côté Argelès. Remonter une pente mi-herbeuse mi-caillouteuse pour arriver à nouveau sur la crête et rejoindre le soum du Prat du Rey. Descendre de ce sommet tout droit en direction de la cabane du Prat du Rey que l'on aperçoit en bas. Et la reprendre le sentier qui vous ramènera au Cap de La Serre.

Retour : Ceci est un circuit


Variante : Le retour à partir du Prat du Rey peut se faire par les Mails Lourdais. Ajouter 1h30 supplémentaire à l'horaire.

Observations : Ce parcours quoique près de Lourdes demande une attention soutenue pendant près de 2 h. tant la partie après Pène de Souquete est aérienne.

Coup de cœur : La multitude de fleurs jalonnant le parcours est un ravissement. Les vautours vous espionneront dans leur vol et passeront souvent en-dessous de vos pieds, parfois à moins de 20 m.

Quelques vues du 07 juin 2006


Les crêtes du Pibeste




Vallée d'Argelès



Barre du Mail d'Arreau



Pic de Boun



Seconde partie des crêtes



Soum du Mont Né




Première partie des crêtes



Crêtes vues du Prat du Rey



Plaine vue du Prat du Rey



Soum du Prat du Rey