

 Jean-Claude PENAUD	<h2>Les Randonnées de Jean-Claude</h2> <p>Jean-Claude PENAUD - "Le Refuge" 3 rue de Biscaye 65100 LOURDES Tél.: 05 62 94 86 11 - E-mail : <a href="mailto:jc.penaud@free.fr">jc.penaud@free.fr</a></p>
---	--

« Quand la montagne vous a pris le cœur, tout vient d'elle et tout vous y ramène »

## Les lacs de BARROUDE

Altitude : 2.355 m. et 2.377 m.  
Départ : Départ depuis le parking au bord de la route après virage en épingle.  
Dénivelé : 1.030 m. en cumulé  
Horaire : 3h45 à l'aller – 6h15 au total  
Période : Toutes périodes hors neige.  
Niveau : Pour tous randonneurs.  
Carte : IGN TOP 25 « Néouvielle Vallée d'Aure » n° 1748 ET

**Accès** : De Lourdes se rendre à Saint Lary Soulan, puis par la D 929 prendre la direction du tunnel d'Aragnouet Bielsa. Traverser Aragnouet et 2 kms après, au niveau d'un virage en épingle à cheveux, trouver une place le long de la route.

**Itinéraire** : Du lieu de stationnement prendre la piste routière qui monte au-dessus de la route, avec des panneaux jaunes indiquant la direction à prendre. La direction générale à prendre est le sud-ouest le long de la Neste de la Géla. Au bout de 15 m. environ l'on passe près de la statue de Notre Dame des Cimes. La route forestière très bien entretenue, s'élève insensiblement pour arriver au plateau de la Hourmagerie. Là, laisser le sentier tout droit qui mène au Port Vieux et traverser le petit pont qui enjambe la Neste de la Géla. Continuer la progression sur un sentier bien marqué, qui à l'approche de la muraille de Barroude s'élève brusquement. Au sommet de cet à-coup, laisser à droite le sentier qui file vers la hourquette de Chermentas et se diriger à gauche sur le même sentier vers le refuge de Barroude. Continuer sur le sentier pour longer le petit lac de Barroude et puis arriver au bord du grand lac de Barroude dans sa partie la plus vaste.

**Retour** : Par le même chemin.


**Variante** : Au niveau de la cabane de berger du plateau de Hourmagerie l'on peut aller jusqu'au Port Vieux. Après les lacs de Barroude l'on, peut aller au Port de Barroude ou Port de Barrosa.

**Observations** : Par temps clair il n'y a aucune difficulté à faire ce parcours très bucolique au départ, puis assez sauvage dans les rochers.

**Coup de cœur** : Ce désert et cette verticalité de la muraille de Barroude sont assez impressionnant. La crête de la muraille est une succession de 3 .000 m. (Pic Heid, de Troumouse etc...)

Quelques vues du 24 juillet 2006

Les lacs e Barroude



**Muraille de Barroude**




**Cabane de berger à la Hourmagerie**



**Petite statue de Vierge**



**Refuge de Barroude**




**Ilots du Grand lac de Barroude**



**Arrivée à Barroude**



**Petit lac de Barroude**



**Grand lac de Barroude**



**Le pic de Gerbats**