

 Jean-Claude PENAUD	<h2>Les Randonnées de Jean-Claude</h2> <p>Jean-Claude PENAUD - "Le Refuge" 3 rue de Biscaye 65100 LOURDES Tél.: 05 62 94 86 11 - E-mail : jc.penaud@free.fr</p>
---	--

« Quand la montagne vous a pris le cœur, tout vient d'elle et tout vous y ramène »

Le petit VIGNEMALE

Altitude : 3.032 m. m.
Départ : Départ du barrage d'Ossoue.
Dénivelé : 1.250 m.
Horaire : 4h30 aller – 8 h au total
Période : Toutes périodes hors neige.
Niveau : Pour tous randonneurs entraînés.
Carte : IGN TOP 25 « Vignemale Ossau Arrens Cauterets » n° 1647 OT

Accès : De Lourdes se diriger vers Gavarnie par la double voie puis Luz Saint Sauveur. Arrivé à Gavarnie prendre la route du Port de Boucharo et au premier croisement laisser à gauche la route de Boucharo et filer tout droit sur une route goudronnée très étroite qui passe sur un pont dans un virage en épingle. La route devient une piste de montagne praticable, après quelques kilomètres, jusqu'à la cabane de Milhas. Après la qualité de la piste se dégrade et devient assez cahoteuse jusqu'au barrage d'Ossoue, fin de la piste.

Itinéraire : Du lieu de stationnement prendre le sentier qui démarre rive gauche du barrage d'Ossoue dans les Oulettes d'Ossoue pour passer sur une passerelle qui enjambe le ruisseau des Oulettes. Continuer ce sentier, balisé rouge et blanc, très bien marqué qui passe au pont de neige, passe devant les grottes de Bellevue puis le refuge de Bayselance pour arriver à la fourchette d'Ossoue. Là, laisser le sentier qui file vers le refuge des Oulettes de Gaube, et monter d'abord toutes crêtes, puis sur un sentier balisé de cairns qui mène au sommet.

Retour : Par le même chemin.

Variante : Après les grottes de Bellevue l'on peut aller au grand Vignemale.

Observations : La montée depuis le barrage d'Ossoue est très aisée, il suffit de repérer le sentier qui démarre rive gauche du barrage d'Ossoue et qui par endroits a tendance à se perdre dans l'herbe jusqu'à la passerelle. En début de saison il reste quelques névés à passer tout au long de la montée.

Coup de cœur : *Ce sommet très facile à gravir offre de superbes vues sur le Vignemale et son glacier, ainsi que sur la vallée d'Ossoue et celle de Gaube. Le cirque de Gavarnie se laisse admirer surtout depuis les grottes de Bellevue qui, rappelons-le ont été élaborées par le comte Henry Russel qui était propriétaire du massif du Vignemale pendant 99 ans, et qui l'a restitué à la commune de Gavarnie à l'issue de ce bail.*

Quelques vues du 9 septembre 2006


Le petit Vignemale



Les trois




grottes de



Bellevue



Vallée de Gaube




Vallée d'Ossoue




Hourquette d'Ossoue



Refuge de Baysseance



Au fond le pic du Midi d'Ossau



Cairn sommital