



## Les Randonnées de Jean-Claude

Jean-Claude PENAUD - "Le Refuge" 3 rue de Biscaye 65100 LOURDES

Tél.: 05 62 94 86 11 - E-mail : [jc.penaud@free.fr](mailto:jc.penaud@free.fr)

« Quand la montagne vous a pris le cœur, tout vient d'elle et tout vous y ramène »

## Les laquets du MONTFERRAT

Altitude : 2.2.440 m.  
Départ : Parking cabane de Milhas  
Dénivelé : 760 m.  
Horaire : 3 heures de montée - 5 heures A/R  
Période : Toutes périodes hors neige et hors brouillard  
Niveau : Pour montagnards expérimentés  
Carte : IGN TOP 25 « Gavarnie-Luz Saint Sauveur » n°1748 OT

**Accès :** De Lourdes se diriger vers Gavarnie par la RN 21 Pierrefitte-Nestalas –Luz Saint Sauveur-Gèdre . A Gavarnie poursuivre la route en direction de la station de ski de Gavarnie-Gèdre-les Espécières . A la première fourche laisser à gauche la route de la station et continuer tout droit la D 128 goudronnée sur 5 kms, puis continuer sur 1 km environ une piste caillouteuse et se garer près de la cabane de Milhas .



**Itinéraire :** Du parking de la cabane de Milhas continuer à pied sur 200 m. la piste puis descendre à gauche vers un petit pont qui enjambe la canau dans l'espugue de Milhas . Après le pont un panneau du parc national donne la direction sud de la cabane de Lourdes Suivre le sentier bien marqué qui amène au plateau Lourdes face à la cabane. Tourner à droite plein Ouest et suivre une sente fantomatique mais bien cairnée qui se dirige vers le col situé entre le pic rond et pic pointu .On passe à côté d'une mare.Continuer à monter en contournant le pic rond et atteindre un faux plat : il faut suivre les cairns vers la droite direction Nord entre deux petits monts rocheux avant de tourner Ouest. Arrivé à un petit col descendre vers le lac du Montferrat.Traverser l'exutoire du lac suivre les cairns vers l'Ouest puis le Sud pour arriver aux six laquets du Montferrat

**Retour :** par le même itinéraire.

**Variante :** Au parking de la cabane de Milhas on peut continuer tout droit sur la piste pour arriver au barrage d'Ossoue départ de multiples randonnées – Vignemale, lac des gentianes, petit Vignemale,etc.  
Au plateau Lourdes l'on peut aller aux lacs de Cardal ou de la Bernatoire.

**Observations :** Randonnée sans problème si ce n'est la difficulté à trouver le sentier par moment. La carte n°1748 OT est indispensable .

**Toponymie :** laquet/petit lac espugue/grotte


**Coup de cœur :** Il n'est pas rare de se faire observer par un isard surpris de voir quelqu'un. Le coup d'œil en redescendant des laquets est magnifique sur le lac austère de Montferrat .

*Quelques vues du 10 Octobre 2004*


*Aux six laquets du Montferrat*



**La cabane de Lourdes**



**Pic rond et Pic pointu**



**L'espugue de Milhas**



**Enfilade de laquets**




**L'arrivée au lac du Montferrat**



**Cairn à mi-parcours**



**Laquet du Montferrat**



**Lac du Montferrat**



**Laquet du Montferrat**

