 Jean-Claude PENAUD	<h2>Les Randonnées de Jean-Claude</h2> <p>Jean-Claude PENAUD - "Le Refuge" 3 rue de Biscaye 65100 LOURDES Tél.: 05 62 94 86 11 - E-mail : <a href="mailto:jc.penaud@free.fr">jc.penaud@free.fr</a></p>
---	--

« Quand la montagne vous a pris le cœur, tout vient d'elle et tout vous y ramène »

## Le soum de GRANQUET

(par les crêtes de Costetaillade)

Altitude : 1.881 m.  
Départ : Départ depuis le parking du col des Spandelles  
Dénivelé : 565 m. en cumulé  
Horaire : 2h15 aller - 3 h 45 au total  
Période : Toutes périodes hors neige.  
Niveau : Pour tous randonneurs entraînés habitués à la montagne.  
Carte : IGN TOP 25 «*Lourdes Argelès-Gazost* » n° 1647 ET

**Accès** : De Lourdes se diriger vers Argelès Gazost par la RN 21 puis à la sortie d'Agos Vidalos prendre à droite la D102 direction Ouzous. Continuer jusqu'à Salles et là face à l'école prendre la route goudronnée étroite qui mène dans le Bergons. Arrivé à une barrière à bétail tourner à gauche sur une piste terreuse qui permet de rejoindre la route venant d'Argelès-Gazost, tourner à droite et la suivre jusqu'au col des Spandelles avec son lieu de stationnement.

**Itinéraire** : Du lieu de stationnement se diriger nord-est dans la forêt sur un sentier pas très bien marqué au début qui devient bien marqué au bout de quelques dizaines de mètres. Passer sous le roc de Manoula, laissé à gauche et rejoindre le col d'Ansan bien échancré. Un panneau de l'autre côté du col indique la direction à prendre pour le Pic de l'Estibète. Suivre ce sentier qui monte en écharpe, à travers de gros rochers, puis plus raide jusqu'à un petit col sur un éperon à 1.580 m. Continuer à monter sur ce sentier, des fois pas bien visible, qui amène à la crête entre le soum d'Arrouy et le pic de l'Estibète. Prendre la crête à droite et la suivre jusqu'au bout par un sentier bien visible au début mais qui se perd 200m. avant d'arriver au col sous le soum de Granquet. Là suivre les barres rocheuses, toujours près de la crête, qui sans trop de difficultés mènent à ce col. Puis gravir le dernier ressaut qui amène au soum de Granquet.

**Retour** : Pour la descente emprunter le chemin balisé jaune par endroits et cairné qui amène au col d'Ansan pour finir par arriver au col de Spandelles .


**Variante** : A partir du soum de Granquet l'on peut faire un circuit qui passe par le col d'Andorre pour revenir au col des Spandelles mais demandant une parfaite connaissance de la montagne.

**Observations** : Le cheminement se perd de temps en temps sans marquage spécifique mais avec un peu d'attention l'on arrive au sommet sans difficultés par temps clair. Le passage dans les barres rocheuses est assez aérien.

**Coup de cœur** : De ce sommet l'on a vue aussi belle que depuis le pic de l'Estibète. Le passage en crête donne une certaine sensation de grisierie où il faut faire attention où l'on pose ses pieds.

Quelques vues du 22 Novembre 2007


Le soum de Granquet  
(par les crêtes de Costetaillade)




Montée au-dessus du Col d'Ansan



Vue sur les Pyrénées au Spandelles




Départ au col des Spandelles




Pic de l'Estibète



Cirque de Costetaillade




Crêtes de Costetaillade



Couleurs automnales



Cairn sommital



Soum de Granquet après les crêtes